

Ventas - Terreno - La Cala Golf

250.000€

La Cala Golf

Terreno



1649 m2

Parcela urbana con licencia de obra y proyecto incluidos, lista para desarrollar. Una excelente oportunidad para construir en la ubicación muy demandada de La Cala Golf

Posición

- ✓ Cerca de Golf
- ✓ Cerca de los Bosques
- ✓ Urbanización

Orientación

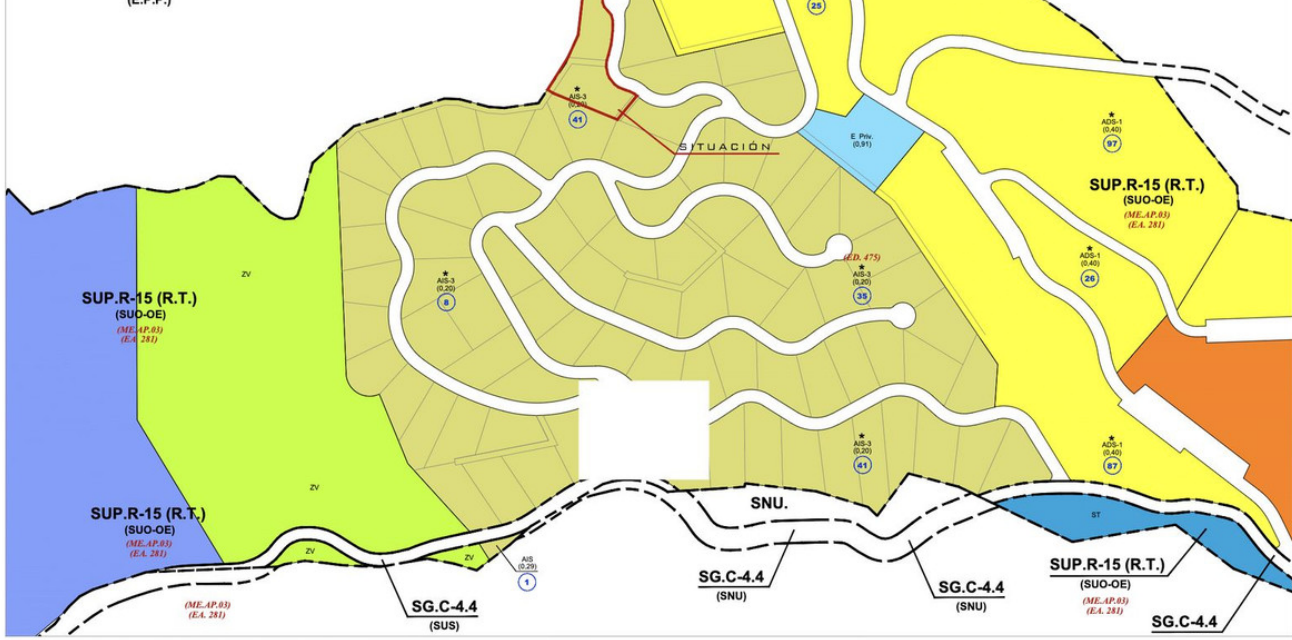
- ✓ Este
- ✓ Sureste

Vistas

- ✓ Mar
- ✓ Montaña
- ✓ Golf







CLASIFICACIÓN, CATEGORÍA Y TIPO

SUC	SUELO URBANO CONSOLIDADO
SUC-AN	SUELO URBANO CONSOLIDADO (Antiguo Anillo del 62 Local)
SUC-AT	Regimen Transitorio
SUC-AR	Área de Reforma
SUC-AP	Con Ordenación Remanente
SUC-OR	Con Ordenación Difusa
SUD	SUELO URBANIZABLE ORDENADO
SUD-OT	En Ejecución
SUD-OT	Transferido
SUS	SUELO URBANIZABLE NO ORDENADO
SUS-SB	Subordinado en Desarrollo
SUNS	SUELO URBANIZABLE NO SUSTENTADO
SNU	SUELO NO URBANIZABLE
SNU-SN	Suelo No Urbanizable Natural
SNU-EP	Especial Protección por Exposición
SNU-EP	Especial Protección por Planificación
SNU-IR	Ámbito Rural Delineado
SG-SL	SISTEMAS GENERALES O LOCALES
SG-SU	Adorito al Suelo Urbano
SG-SUS	Adorito al Suelo Urbanizable Ordenado
SG-SUNS	Adorito al Suelo Urbanizable No Subordinado
SG-SNU	Adorito al Suelo No Urbanizable

CALIFICACIÓN DEL SUELO

VIVIENDA POPULAR	POP
UNIFAMILIAR AISLADA	UIS
UNIFAMILIAR ADOSADA	UISA
Ciudad Jardín	UIJ
BLUQUE	NO
INDUSTRIAL	IND
COMERCIAL	CO
HOTELERA	H
EQUIPAMIENTO PRIVADO	E P.V.
ESPACIOS LIBRES	ZV
ESPACIOS LIBRES PRIVADOS	ZV P.V.
EQUIPAMIENTO ESCOLAR	E
EQUIPAMIENTO DEPORTIVO	D
EQUIPAMIENTO SOCIAL	C
SISTEMAS TÉCNICOS	ST

LEYENDA

REFERENCIAS A EXPEDIENTES

- ME-E: MODIFICACIÓN DE ELEMENTOS
- ME-AP: A LA ADAPTACIÓN PARCIAL A LA LUGA
- PPN: PLAN PARCIAL DE ORDENACIÓN
- PE: PLAN ESPECIAL
- PEA: EXPEDIENTE DE ADAPTACIÓN
- EST: ESTUDIO DE DETALLE
- OE: ORDENACIÓN ESPECIAL EN M.E. O PLANEAMIENTO DE DESARROLLO
- N: NÚMERO DE VIVIENDAS MÁXIMO

PROTECCIONES:

- VÍAS PEGUERAS PRODUCCIÓN (Sin Delinear)
- VÍAS PEGUERAS DELINEADA
- OP.V. DELINEADA
- DOMINIO PÚBLICO RECONOCIDO EN PLANEAMIENTO DE DESARROLLO
- L.L.C. - LÍMITE DE EDIFICACIÓN
- ÁMBITOS O ELEMENTOS PROTEGIDOS (PLANO SERIE A2)

ANEXO CUMPLIMIENTO LEY DE COSTAS


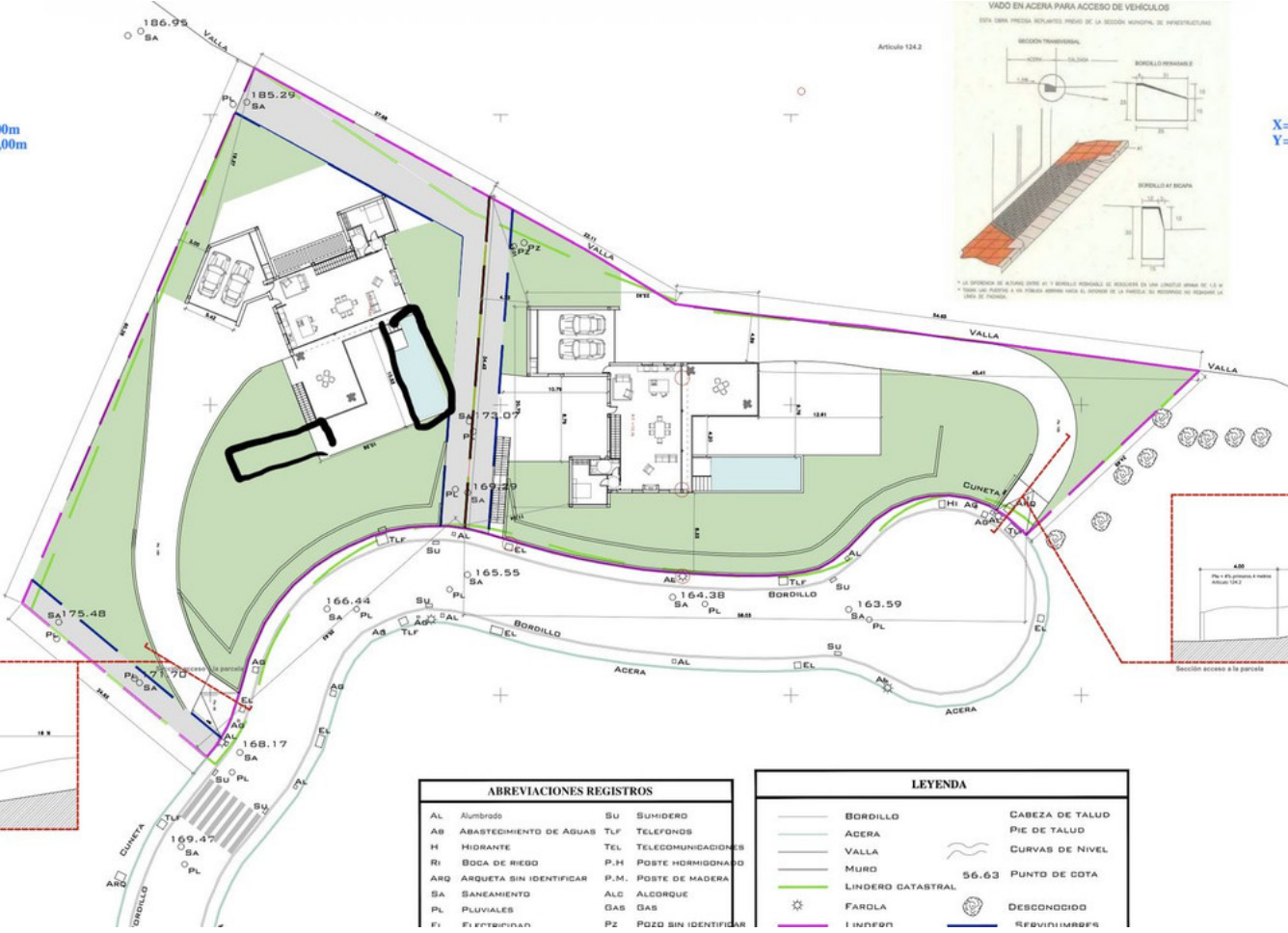
- SINPT DEL HIDE PROBABLE
- SERVIDUMBRE DE PROTECCIÓN

ANEXO CUMPLIMIENTO LEY DE CARRETERAS

- DOMINIO PÚBLICO CARRETERAS
- LÍMITE DE EDIFICACIÓN
- LÍNEA EXTERIOR CALZADA
- EDIFICACIONES CONSOLIDADA

DELIMITACIÓN DE UNIDADES DE EJECUCIÓN Y RECTORES

X=344640,00m
Y=4045050,00m



X=344
Y=404

ABREVIACIONES REGISTROS

AL	Alumbrado	SU	SUMIDERO
AB	ABASTECIMIENTO DE AGUAS	TEL	TELEFONOS
H	HIDRANTE	TEL	TELECOMUNICACIONES
Ri	BODA DE RIEGO	P.M.	POSTE HOMOGENIZADO
ARQ	ARQUETA SIN IDENTIFICAR	ALC	ALCORNQUE
SA	SANEAMIENTO	GAS	GAS
PL	PLUVIALES	PL	POZO SIN IDENTIFICAR
F	FERTILIZANTES		

LEYENDA

—	BORDILLO	—	CABEZA DE TALUD
—	ACERA	—	PIE DE TALUD
—	VALLA	—	CURVAS DE NIVEL
—	MURO	56.63	PUNTO DE COTA
—	LINDERO CATASTRAL	☀	FAROLA
☀	FAROLA	☁	DESCONOCIDO
—	LIÑERO	☁	SEÑALIZADOR

